




















LEGENDA

- | | | |
|---|--------|--|
|  | VX | návěstidla tříbarevné soustavy s kruhovými signály |
|  | PX | návěstidlo signálu pro chodce s akustickou signalizací |
|  | Ř ERxx | pozice tratě SSZ, kabelová přípojná skřín |
|  | ŘŘ | skřínka ručního řízení |
|  | 2,5 m | výložník s údajem o délce vyložení |
|  | VKX | videokamera |
|  | DPX | tláčátko pro chodce |
|  | | signální a varovné pásy |
|  | | bezbarterové úpravy přechodu |
|  | | nové nebo obnovené VZD |
|  | IP6 | nová značka |
|  | | stavební úpravy: úprava stávající plochy |
|  | | nový sloup přisvětlení přechodu |
|  | | kabelová chráněná |
|  | | jáma výkopu |
|  | SR402 | rozpočtovací skřín ČEZ |

LEGENDA SÍTÍ - stávající

- | | | |
|---|---|---------------------------------|
| — | — | kanalizace splašková VS Chručim |
| — | — | vodovod VS Chručim |
| — | — | plynovod GasNet |
| — | — | sčítlovací (Gelit) |
| — | — | NN kabel ČEZ podzemní |
| — | — | NN kabel ČEZ nadzemní |
| — | — | kabel VO podzemní |

LEGENDA SÍTÍ - navržené

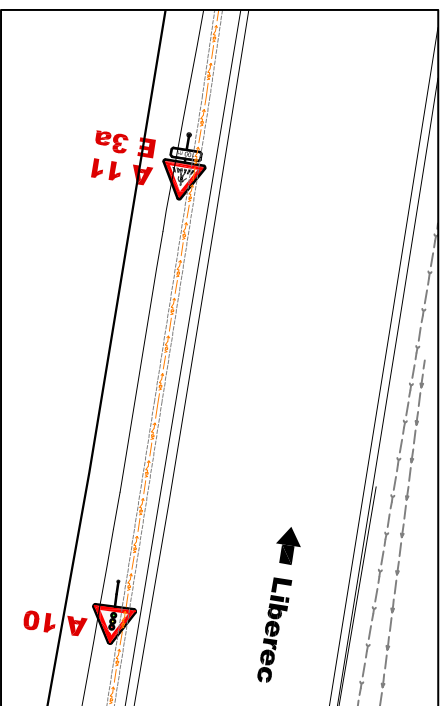
-  kabel SSZ
 kabel VO
 napájecí kabel SSZ (přípojka NN) - řešeno jako samostatný stavební objekt SO 402

Poznámka:

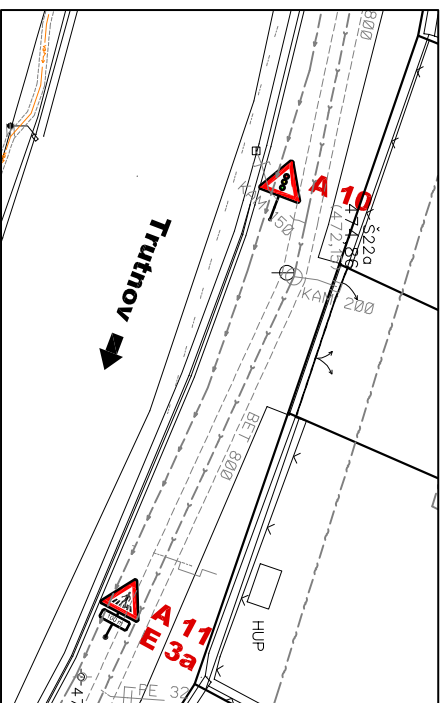
Poloha stávajících inženýrských sítí je pouze orientační na základě podkladů poskytnutých jednotlivými správci sítí. Před započítáním stavebních prací je nutné jednotlivé inženýrské sítě geodeticky vytyčit.

Solitaria

HLAVNÍ PROJEKTANT	ODPOVĚDNÝ PROJEKTANT		VYPRACOVAL	
Ing. Michal Šulc, Ing. Miroslav Podlipný	Ing. Miroslav Podlipný		Ing. Michal Šulc	
INVESTOR	Město Vrchlabí, Zámek čp. 1, Vrchlabí	ZAKÁZKA	SO-2022/01	
MÍSTO	Vrchlabí, kraj Královéhradecký	DATUM	Květen 2022	
AKCE	VRCHLABÍ, UL. VALTERICKÁ SVĚTELNÉ SIGNALIZAČNÍ ZAŘÍZENÍ PŘECHODU PRO CHODCE	STUPEŇ	DUR+DSP	
		FORMÁT	2 A4	
PŘÍLOHA	C. Situační výkresy	MĚŘÍTKO	1 : 250	
Koordinační situace			C.3	



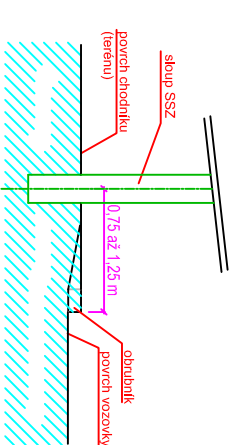
SVISLÉ DOPRAVNÍ ZNAČENÍ A10, A11+E3a UMÍSTĚNO VE VZDÁLENOSTI 85m a 100m PŘED STOPČÁROU, RESP. PŘECHODEM PRO CHODCE



SVISLÉ DOPRAVNÍ ZNAČENÍ A10, A11+E3a UMÍSTĚNO VE VZDÁLENOSTI 85m a 100m PŘED STOPČÁROU, RESP. PŘECHODEM PRO CHODCE

Kabelové trasy:

- 1** – 35/60 – kabely v rourách $\varnothing 50\text{mm}$
- 2** – prostup pod vozovkou – kabely v rourách $\varnothing 110\text{mm}$



VZOR OSAZENÍ SLOUPŮ SSZ OD HRANY VOZOVKY

